Rongankatu
Plv. 60–140

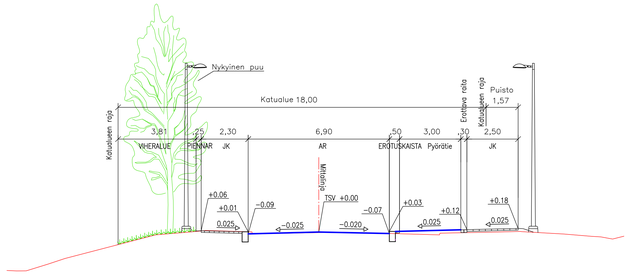

Rongankatu
Plv. 190–330

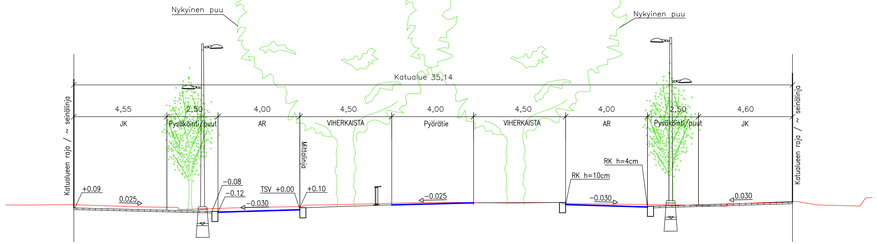

Rongankatu
Pl. 225, 290 ja 305

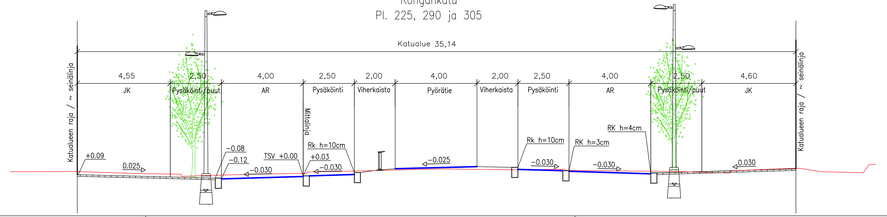

Rongankatu
Plv. 360–390

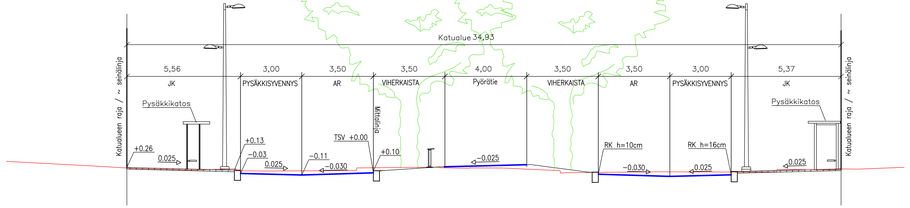

Tässä suunnitelmassa on käytetty ETRS–GK24/N2000 taso– ja korkeuskoordinaatistoa

TAMPEREEN KAUPUNKI KAUPUNKIYMPÄRISTÖN PALVELUALUE		Kaupunkiympäristön rakennuttaminen ja ylläpito
RONGANKATU VÄLI: RAUTATIENKADUSTA LÄNTEEN XI (Kyttälä a) KATUSUUNNITELMA Tyyppipoikkileikkaukset 1:100		Ylon päätös: Suunnittelupäällikön päätös: / § Muutos Tark. Hyv. Pvm. 19.4.2022 Korvaa piir.n:o Ark.n:o
WSP Finland Oy	Piirt. Joni Heikura Suunn. Matti Eriksson Tark. Matti Eriksson	Piir.n:o 1/20804/3